





























































































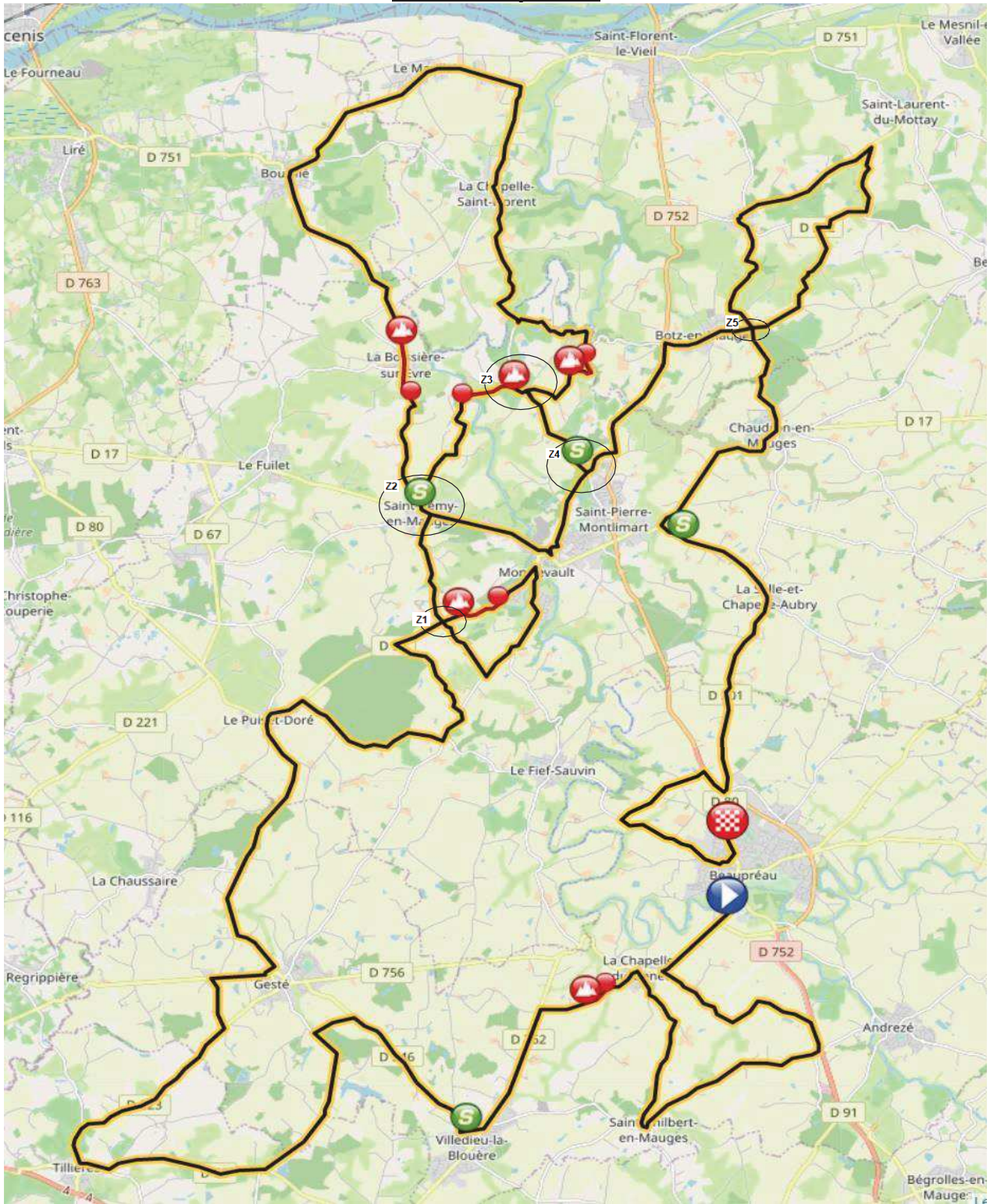
TOUR DES MAUGES 2023				
Moyenne	42			
Horaires	Km parcouru	Km restant à parcourir	ETAPE 1	
14:20			Départ fictif: rue de la Lime, rue des Mauges, rue de l'hippodrome (1,8 km de fictif)	
 14:30	0	136,8	<b>Départ KM 0: Rue de l'hippodrome (face à l'entrée)</b>	
	0,2	136,6	<b>D756</b>	Rond point tout droit, dir La Chapelle du Genêt
14:32	1,6	135,2	<b>D756</b>	<b>LA CHAPELLE DU GENÊT</b>
	1,8	135	<b>Vc</b>	Rond point à gauche, rue de l'arrondeau, dir Andrezé
	5,6	131,2		Stop à droite, dir St Philbert en Mauges
	6,2	130,6	<b>D246</b>	Stop à droite, dir St Philbert en Mauges
14:44	9,9	126,9	<b>D246</b>	<b>ST PHILBERT EN MAUGES</b>
	10,2	126,6		Stop à droite, rue des Tisserands
	10,3	126,5	<b>D146</b>	Stop à droite, rue des Cèdres, dir La Chapelle du Genêt
14:49	13,6	123,2	<b>D146</b>	<b>LA CHAPELLE DU GENÊT</b>
	14,1	122,7		A gauche, rue de Vrennes, dir Villedieu la Blouère
14:52	15,4	121,4	<b>D152</b>	<b>MG1 Haut de la côte de l'olivier</b>
	16,4	120,4	<b>D762</b>	A gauche, dir Villedieu la Blouère
14:56	17,9	118,9	<b>D762</b>	<b>VILLEDIEU LA BLOUERE</b>
	18	118,8	<b>D762</b>	Rond point tout droit, rue de la grotte
	19,2	117,6	<b>D246</b>	A droite, dir Gesté, rue du christ roi
14:58	19,6	117,2	<b>D246</b>	<b>PC1: Rue du Christ Roi (entre n°28 et 30)</b>
	19,7	117,1	<b>D246</b>	Stop à droite, dir Gesté
	23	113,8		A gauche, dir Espace Thévinère
	23,9	112,9	<b>D67</b>	A gauche, dir Espace Thévinère
	27,6	109,2	<b>D63</b>	Stop à droite, dir Tillières
	15:14	30,7	<b>D63</b>	<b>TILLIERES: Chicane entrée bourg</b>
	31,4	105,4	<b>D223</b>	A droite, rue du moulin
	35,9	100,9		Au calvaire à gauche, direction lieu dit "le mesni"
	37,1	99,7	<b>D756</b>	A droite, direction Gesté
15:24	37,9	98,9	<b>D756</b>	<b>GESTE</b>
	38,1	98,7	<b>D756</b>	îlot directionnel entrée Gesté, avt de tourner à gauche, Rue de Bretagne
	38,1	98,7		A gauche, rue des jonquilles
	38,4	98,4	<b>D67</b>	A gauche, direction Le Puiset Doré, rue de la Loire
	40,9	95,9	<b>D92</b>	Carrefour D67/D92 Tout droit, direction Le Puiset Doré
15:33	44,2	92,6	<b>D92</b>	<b>LE PUISET DORE</b>
			<b>D92</b>	Rue de la mairie: chicanes sur 500m traversée du bourg
	44,7	92,1	<b>D92</b>	Tout droit rue de Leppo
	45,6	91,2	<b>D80</b>	A droite, dir Le Fief Sauvín
	48,8	88	<b>D223</b>	Stop à gauche, dir Montrevault
	49,6	87,2	<b>Vc</b>	A gauche, dir "lieu dir Le Terreau"
	51,8	85	<b>D92</b>	Stop à droite, dir Montrevault
	52,9	83,9	<b>Vc</b>	A droite
	54,3	82,5	<b>D223</b>	Stop à gauche, dir Montrevault
	55,1	81,7	<b>D146</b>	Stop à gauche, dir Montrevault

	15:50	55,9	80,9	D146	<b>MONTREVAULT</b>
		56,1	80,7	D146	Rd pt tout droit, rue Foch
		57	79,8	D146	Stop tout droit, rue Foch
		57,1	79,7	D92	A gauche , rue St Nicolas, av de Leppo
	15:55	59,2	77,6	D92	<b>MG2: La Rouillère</b>
		59,6	77,2	Vc	A droite, dir St Remy en Mauges
	15:58	61,7	75,1	Vc	<b>ST REMY EN MAUGES</b>
		62	74,8		A droite, rue de la mairie
		62,1	74,7	D17	Stop à gauche, rue de Vendée
		62,3	74,5	D152	A droite, rue de l'Evre (1er passage)
		62,6	74,2	Vc	A droite, dir lieu dit "La Roche Pinard, Moulin Rochard": Route sinueuse et très étroite sur 4 km
		63,7	73,1	Vc	A droite, à la chapelle
		63,9	72,9	Vc	A gauche
		64,6	72,2	Vc	A gauche
		64,9	71,9	Vc	A droite
		65,2	71,6	Vc	Attention: rétrécissement pont et virage serré sur la droite avant la montée. "Moulin Rochard"
	16:05	66,4	70,4	Vc	<b>MG3: Ht de la côte de Moulin Rochard (face au verger)</b>
		66,7	70,1	D134	Stop à droite, dir St Pierre Montlimart
		69	67,8		"Le Pinier": A droite, dir Montrevault
	16:11	70,5	66,3		<b>ST PIERRE MONTLIMART</b>
		70,6	66,2		Stop à droite, allée de l'écusson
		71,1	65,7	D17	Au feu à droite, dir St Rémy en Mauges
	16:14	73	63,8	D17	<b>ST REMY EN MAUGES</b>
		73,9	62,9	D152	A droite, rue de l'Evre (2ème passage)
	16:16	74	62,8	D152	<b>PC2: 1er passage rue de l'Evre (Face rue du pressoir)</b>
		74,2	62,6	D152	Tout droit, dir La Boissière/Evre
		74,6	62,2	D152	Attention descente sinueuse sur environ 900m
	16:20	76,9	59,9	D152	<b>LA BOISSIERE SUR EVRE</b>
	16:21	77,7	59,1	D152	<b>MG4: face chemin de la petite bête, après le cimetière</b>
		78,5	58,3	D252	Tout droit, dir Bouzillé
	16:27	82	54,8	D252	<b>BOUZILLE</b>
		82,3	54,5	D252	A droite, dir Le Marillais
		82,4	54,4	D751	Stop à droite, dir Le Marillais
		82,6	54,2	D751	Rue d'Anjou: Chicanes sortie bourg Bouzillé
	16:32	85,7	51,1	D751	<b>LE MARILLAIS</b>
		88	48,8	D152	"La croix des brosses": A droite, dir La Chapelle St Florent
	16:40	90,1	46,7	D152	<b>LA CHAPELLE ST FLORENT: canivaux central dans la traversée du bourg</b>
		90,6	46,2	D201	Tout droit, rue de Bonchamp dir St Pierre Montlimart
		92,4	44,4	D201	Attention descente sinueuse sur environ 800m
		93,7	43,1	D201	A gauche, direction Botz en Mauges
		94,7	42,1	D201	Attention descente très sinueuse sur 1km
		95,7	41,1	Vc	Bas de la descente: Tout droit sur route très étroite sur 2,3km
	16:49	96,7	40,1	Vc	<b>MG5 La Haute Pouéze (face bâtiment en ruine)</b>
		97,3	39,5	Vc	A droite

		97,95	38,85	Vc	A gauche
		98	38,8	D134	Stop à gauche, dir St Pierre Montlimart
	<b>16:54</b>	<b>100</b>	<b>36,8</b>	<b>D134</b>	<b>PC3: Face Ent A.E.I.C (au 2ème passage)</b>
		100,3	36,5	D134	"Le Pinier": A gauche Toutes directions
		101	35,8	D752	Stop à gauche, dir St Florent le Vieil
		103,7	33,1	D201	"La Croix Baron", à droite dir Botz en Mauges
	<b>17:00</b>	<b>104,1</b>	<b>32,7</b>	<b>D201</b>	<b>BOTZ EN MAUGES</b>
		105,6	31,2	Vc	A gauche, dir La Boutouchère
		106,1	30,7	Vc	Stop à droite, dir La Boutouchère
		108,2	28,6	Vc	Stop à gauche, dir La Boutouchère
	<b>17:06</b>	<b>108,3</b>	<b>28,5</b>	<b>Vc</b>	<b>LA BOUTOUCHERE</b>
		108,6	28,2	Vc	Stop à droite, rue de St Pern
		111,7	25,1	D222	Stop à droite, dir Chaudron en Mauges
		114,4	22,4	D222	A gauche, dir chaudron en Mauges
		117,5	19,3	D201	A gauche, dir chaudron en Mauges
	<b>17:22</b>	<b>119,5</b>	<b>17,3</b>	<b>D201</b>	<b>CHAUDRON EN MAUGES</b>
		119,6	17,2	D201	Traversée du bourg avec chicanes et ralentisseurs
		120	16,8	D17	A droite, rue d'Anjou, dir St Pierre Montlimart
		123,4	13,4	D134	A gauche, dir La Salle Aubry
	<b>17:28</b>	<b>124</b>	<b>12,8</b>	<b>D134</b>	<b>PC4: Cancale</b>
	<b>17:31</b>	<b>125,8</b>	<b>11</b>	<b>D134</b>	<b>LA SALLE AUBRY</b>
		126,2	10,6	D201	Rond point à droite, rue des Thébaudières, dir beaupreau
		130,6	6,2	D80	Rond point 2ème à droite sur voie agricole
	<b>17:38</b>	<b>130,7</b>	<b>6,1</b>	<b>D80</b>	<b>BEAUPREAU</b>
		131,4	5,4		A gauche, direction le Fief Sauvín
		132,6	4,2		Le Vigneau, tout droit
		133,5	2,9	D80	Au Stop à gauche: La Roche Thierry
	<b>17:44</b>	<b>135</b>	<b>1,4</b>	<b>D80</b>	<b>BEAUPREAU</b>
		135,8	0,6	D80	Stop à gauche, av de l'europe
		135,9	0,5		Dérivation des DS: à gauche rue de la cité
		136,1	0,3	D80	Au feu à gauche rue de la lime
	<b>17:46</b>	<b>136,4</b>	<b>0</b>	<b>D80</b>	<b>ARRIVEE: Podium rue de la lime</b>



# Cartes et profils



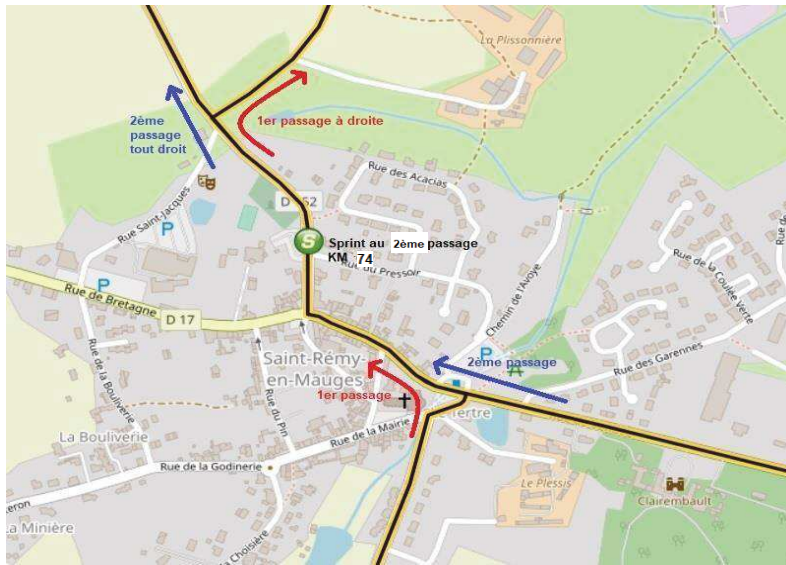


## Zoom des zones de croisement ou de double passage

Z1:



Z2:



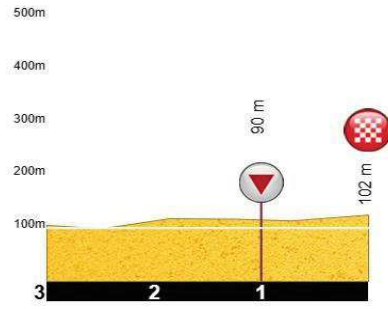
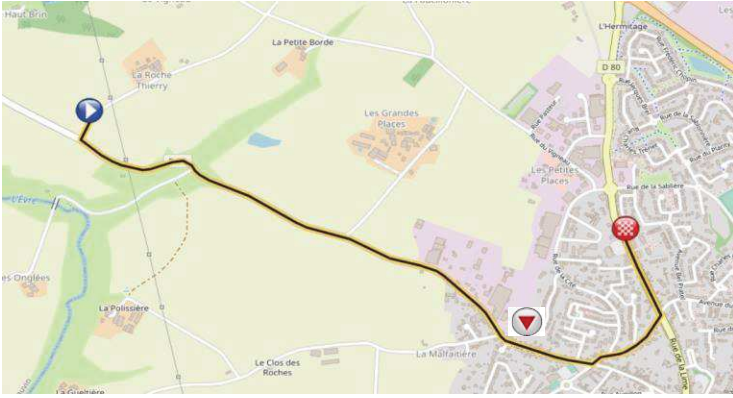
Z3 et Z4:



Z5:

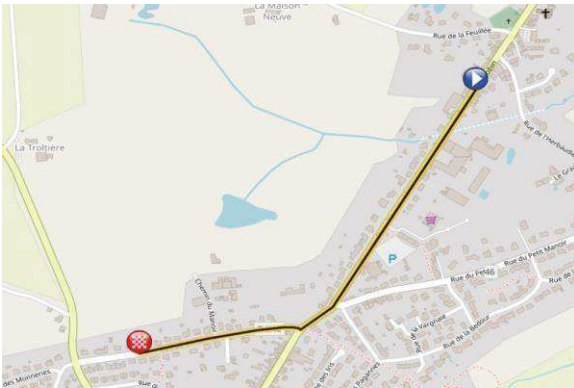


### 3 Derniers KM



### Dernier Km des PC

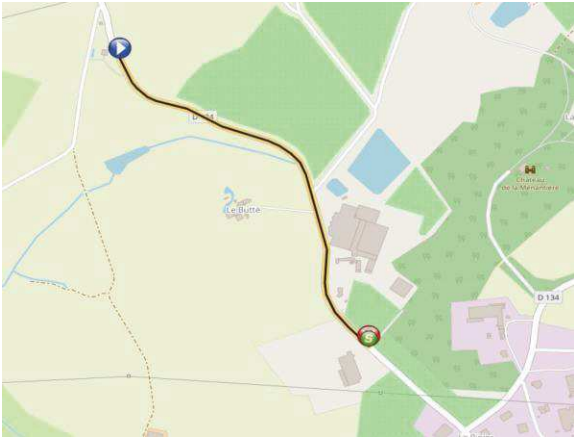
**PC1:**



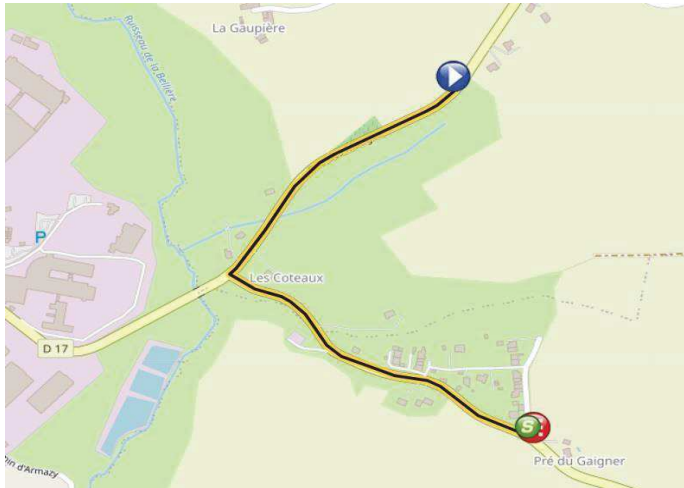
**PC2:**



**PC3:**

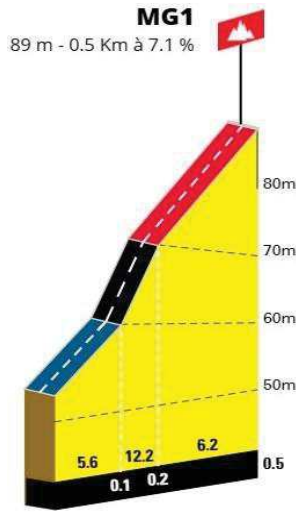


**PC4:**



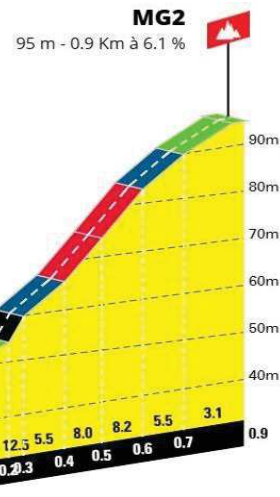
# Profil des MG

**MG1:**



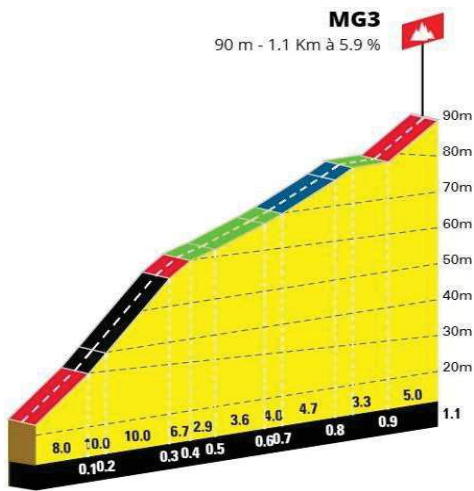
Powered by La FlammeRouge

**MG2:**



Powered by La FlammeRouge

**MG3:**



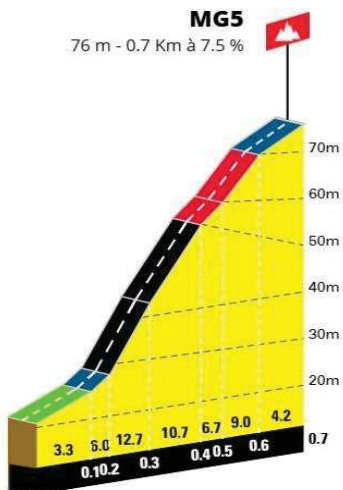
Powered by La FlammeRouge

**MG4:**



Powered by La FlammeRouge

**MG5:**



Powered by La FlammeRouge



# Plan Dérivation des DS Etape 1

