






































































































| TOUR DES MAUGES 2025 | | | | |
|---|---|-------------|------------------------|--|
| Moyenne | 42 | | | |
| | Horaire | Km parcouru | Km restant à parcourir | ETAPE 1 |
| | 13:58 | | | Départ fictif: rue de la Lime, rue du Vigneau (0,7km de fictif) |
|  | 14:30 | 0 | 138,1 | Départ KM 0: Rue du Vigneau (face rue Pasteur) |
|  | | 1,1 | 137 | VC Au Stop à gauche: Le Vigneau |
|  | | 2 | 136,1 | D80 Au Stop à gauche: La Roche Thierry |
| | 14:35 | 3,5 | 134,6 | D246 BEAUPREAU |
|  | | 4,3 | 133,8 | D80 Rond Point à gauche, av de l'europe |
|  | | 4,6 | 133,5 | D80 Au feu à gauche, rue de la lime |
| | 14:37 | 4,9 | 133,2 | D80 Passage sur la ligne: rue de la Lime |
|  | | 5,2 | 132,9 | Rd pt à gauche |
|  | | 5,25 | 132,85 | VC A droite, rue du vigneau |
|  | | 6,7 | 131,4 | VC Au Stop à gauche: Le Vigneau |
|  | | 7,6 | 130,5 | D80 Au Stop à droite: direction Le Fief Sauvín |
| | 14:43 | 9,2 | 128,9 | D80 LE FIEF SAUVIN |
|  | | 9,8 | 128,3 | D80 Rue de l'Evre, rue de la Forêt dir Le puiset Doré |
|  | | 11 | 127,1 | D80 Traversée de Villeneuve avec chicanes |
|  | | 12,2 | 125,9 | D223 Stop à gauche, dir Gesté |
| | 14:55 | 17,8 | 120,3 | D223 GESTE |
|  | | 18,2 | 119,9 | A gauche, rue des acacias |
|  | | 18,6 | 119,5 | D756 Stop à gauche, rue d'Anjou, dir Beaupreau |
|  | | 24,1 | 114 | D146 A gauche, dir Le Fief Sauvín |
|  |  | 26 | 112,1 | VC ATTENTION sortie de courbe à droite, prendre à droite, dir "les ongles" |
|  |  | 27,9 | 110,2 | Vc Attention rétrécissement pont |
|  | | 28,5 | 109,6 | D80 Stop à gauche, dir Beaupreau |
| | 15:12 | 29,5 | 108,6 | D246 BEAUPREAU |
|  | | 30,3 | 107,8 | D80 Rond Point à gauche, av de l'europe |
|  | | 30,6 | 107,5 | D80 Au feu à gauche, rue de la lime |
| | 15:14 | 30,9 | 107,2 | D80 PC1:Passage sur la ligne: rue de la Lime |
|  | | 31,2 | 106,9 | Rd pt à gauche |
|  | | 31,25 | 106,85 | VC A droite, rue du vigneau |
|  | | 32,7 | 105,4 | VC Au Stop à gauche: Le Vigneau |
|  | | 33,6 | 104,5 | D80 Au Stop à droite: direction Le Fief Sauvín |
| | 15:20 | 35,2 | 102,9 | D80 LE FIEF SAUVIN |
| | 15:21 | 35,4 | 102,7 | D80 MG1: Rue de l'Evre (face route du Menhir) |
|  | | 35,8 | 102,3 | D80 Rue de l'Evre, rue de la Forêt dir Le puiset Doré |
|  |  | 37 | 101,1 | D80 Traversée de Villeneuve avec chicanes |
|  | | 38,2 | 99,9 | D80 Stop tout droit, dir Le Puiset Doré |
|  | | 41,6 | 96,5 | D92 Stop à gauche, dir Le Puiset Doré |
| | 15:30 | 41,8 | 96,3 | D92 LE PUISET DORE |
|  | | 42,4 | 95,7 | D67 Rd Point à droite ru du commerce, dir St Laurent des Autels |

| | | | | | |
|---|---|-------------|-------------|-------------|---|
|  | | 44,2 | 93,9 | D67 | A droite dir Le Fület |
|  | | 45,2 | 92,9 | VC | A droite dir St Remy en Mauges |
|  | | 49,5 | 88,6 | VC | Entrée St Rémy à droite vers le forêt de Leppo |
|  | | 52,5 | 85,6 | D92 | A gauche, dir Montrevault |
|  | | 53,6 | 84,5 | Vc | A droite |
|  | | 55 | 83,1 | D223 | Stop à gauche, dir Montrevault |
|  | | 55,8 | 82,3 | D146 | Stop à gauche, dir Montrevault |
| | 15:20 | 56,6 | 81,5 | D146 | MONTREVAULT |
|  | | 56,8 | 81,3 | D146 | Rd pt tout droit, rue Foch |
|  | | 57,7 | 80,4 | D146 | Stop tout droit, rue Foch |
|  | | 57,9 | 80,2 | D92 | A gauche , rue St Nicolas, av de Leppo |
| | 15:25 | 60 | 78,1 | D92 | MG2: La Rouillère |
|  | | 60,3 | 77,8 | Vc | A droite, dir St Remy en Mauges |
| | 15:28 | 62,5 | 75,6 | Vc | ST REMY EN MAUGES |
|  | | 62,75 | 75,4 | | A droite, rue de la mairie |
|  | | 62,8 | 75,3 | D17 | Stop à gauche, rue de Vendée |
|  | | 63,1 | 75 | D152 | A droite, rue de l'Evre |
|  | | 63,4 | 74,7 | D152 | Tout droit, dir La Boissière/Evre |
|  |  | 63,8 | 74,3 | D152 | Attention descente sinueuse sur environ 900m |
| | 15:50 | 66,1 | 72 | D152 | LA BOISSIERE SUR EVRE |
| | 15:51 | 66,9 | 71,2 | D152 | PC2: face chemin de la petite bête, après le cimetière |
|  | | 67,7 | 70,4 | D152 | A droite, dir La Chapelle St Florent |
| | 16:11 | 70,4 | 67,7 | D152 | LA CHAPELLE ST FLORENT |
|  | | 71 | 67,1 | D201 | Stop à droite, rue de Bonchamp dir St Pierre Montlimart |
|  |  | 72,8 | 65,3 | D201 | Attention descente sinueuse sur environ 800m |
|  | | 74,2 | 63,9 | D201 | A gauche, direction Botz en Mauges |
|  |  | 75,1 | 63 | D201 | Attention descente très sinueuse sur 1km |
| |  | 76,1 | 62 | D201 | Bas de la descente: rétrécissement pont |
| | 16:22 | 78,1 | 60 | D201 | MG3 La Croix Baron (face au lieu dit " la grande ecorcière" |
|  | | 78,2 | 59,9 | D752 | Stop à gauche, dir St Florenr le Vieil |
|  |  | 79,8 | 58,3 | VC | Attention bas de la descente, tourne à droite sur route très étroite sur 1,5km |
| | 16:26 | 81,1 | 57 | VC | BOTZ EN MAUGES |
|  | | 81,7 | 56,4 | | A gauche place de l'église, place Jeanne d'arc |
|  | | 81,8 | 56,3 | | A droite rue Jean Papin |
|  | | 81,9 | 56,2 | D201 | Stop à gauche, dir Chaudron en Mauges |
|  | | 82,6 | 55,5 | D222 | tout droit, dir St Laurent du Mottay |
|  | | 83,7 | 54,4 | VC | A droite, dir Beausse |
|  | | 87,3 | 50,8 | D350 | A droite, dir Chaudron en Mauges |
| | 16:42 | 91,6 | 46,5 | D350 | CHAUDRON EN MAUGES |
|  | | 92,1 | 46,0 | D17 | Stop à droite, rue de l'anjou |
|  | | 92,8 | 45,3 | D201 | A gauche, rue de l'abbé pionneau, dir La Salle Aubry |

| | | | | | |
|---|-------|-------|------|------|--|
| | 16:48 | 96,2 | 41,9 | D201 | LA SALLE AUBRY |
|  | | 96,4 | 41,7 | D201 | Stop à gauche, rue des peupliers |
|  | | 96,8 | 41,3 | D201 | Rond point à droite, rue des Thébaudières, dir beaupreau |
| | 16:50 | 97,5 | 40,6 | D201 | PC3: Sortie de La Salle Aubry en face lieu dit "La Rioté" |
|  | | 101,2 | 36,9 | D80 | Rond point tout droit, dir rue de la lime (Beaupreau) |
|  | | 101,6 | 36,5 | D80 | Rond point tout droit, dir rue de la lime (Beaupreau) |
|  | | 102,1 | 36 | D80 | Rond point tout droit, dir rue de la lime (Beaupreau) |
| | 16:57 | 102,3 | 35,8 | D80 | Passage sur la ligne arrivée en sens inverse |
|   | | 102,7 | 35,4 | D80 | Au feu à droite, av de l'europe |
|  | | 103 | 35,1 | D80 | Rond point à droite, rue du pressoir, dir Le Fief |
|  | | 104,8 | 33,3 | VC | A gauche, dir base canoé, route très étroite sur 2,5km |
|  | | 105,4 | 32,7 | VC | Attention virage à gauche sur pont étroit |
|  | | 107,3 | 30,8 | D146 | Stop à gauche |
|  | | 109,2 | 28,9 | D756 | Stop à droite, dir Villedieu |
|  | | 109,7 | 28,4 | D762 | A gauche, dir Villedieu La Blouère |
| | 17:09 | 110,5 | 27,6 | D762 | MG4: Face carrefour du petit olivet |
| | 17:12 | 112,4 | 25,7 | D762 | VILLEDIEU LA BLOUERE |
|  | | 112,5 | 25,6 | D762 | Rond Point tout droit, rue de la grotte |
|  | | 113 | 25,1 | | A gauche, rue de l'herbaudière |
|  | | 113,5 | 24,6 | D246 | Stop à gauche, dir St Philbert en M |
|  | | 115,7 | 22,4 | D146 | A droite, dir La Renaudière |
| | | 118,3 | 19,8 | | A gauche, dir St Macaire en M |
| | 17:25 | 121,9 | 16,2 | | ST MACAIRE EN MAUGES |
|  | | 122,4 | 15,7 | | Stop à gauche, rue Jules Verne |
|  | | 122,7 | 15,4 | | Rd Point à gauche, dir St Philbert en M |
| | 17:30 | 125,5 | 12,6 | | ST PHILBERT EN MAUGES |
|  | | 126 | 12,1 | D246 | A droite, dir Andrezé |
|  | | 130 | 8,1 | D246 | Rond point tout droit, dir Andrezé |
|  | | 131,5 | 6,6 | | Bas de la descente à gauche, dir Beaupreau |
|  | | 134,8 | 3,3 | | Stop à droite, dir Beaupreau, rue du haras |
| | 15:28 | 135,2 | 2,9 | | BEAUPREAU |
|  | | 135,6 | 2,5 | | Attention chicanes |
|  | | 135,6 | 2,5 | | Rond point tout droit |
|  | | 135,9 | 2,2 | | A gauche, rue des arts et métiers |
|  | | 136,5 | 1,6 | | A gauche |
|  | | 136,7 | 1,4 | | Rond point a droite, av Henry de Gontaut Biron |
|  | | 137,3 | 0,8 | | |
|  | | 137,5 | 0,6 | D80 | Rd point tout droit, av de l'europe |
|  | | 137,6 | 0,5 | | Dérivation des DS: à gauche rue de la cité |
|  | | 137,8 | 0,3 | D80 | Au feu à gauche rue de la lime |
|  | 17:48 | 138,1 | 0 | D80 | ARRIVEE: Podium rue de la lime |

